

LEYENDA

ESTRUCTURA TERRITORIAL DEL MODELO DE ORDENACIÓN Y USOS GLOBALES DEL SUELO

SISTEMA URBANO:

CENTRO DE SERVICIO DE NIVEL INSULAR
PUERTO DEL CARMEN:

- RESIDENCIAL
- RESIDENCIAL - TURÍSTICO
- TURÍSTICO
- INDUSTRIAL
- TERCIARIO

CENTROS LOCALES:

TIAS / MACHER:

- RESIDENCIAL
- TERCIARIO

SISTEMA RURAL:

SUBSISTEMA NÚCLEOS DE POBLAMIENTO RURAL:

- ASENTAMIENTO RURAL
- SUBSISTEMA NATURAL / AMBIENTAL:**
- PAISAJÍSTICO
- NATURALES Y CULTURALES

SUBSISTEMA AGROAMBIENTAL: PRODUCTIVO

- AGRARIO
- EXTRACTIVO

SUBSISTEMA PRESERVACIÓN DEL MODELO TERRITORIAL

- PROTECCIÓN TERRITORIAL

SISTEMA DE INFRAESTRUCTURAS Y SERVICIOS:

GRANDES INFRAESTRUCTURAS Y SERVICIOS:
USOS COMUNITARIOS

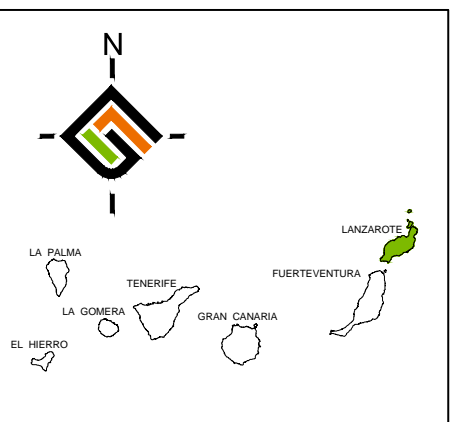
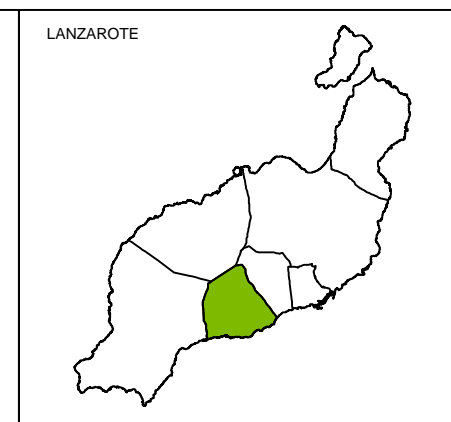
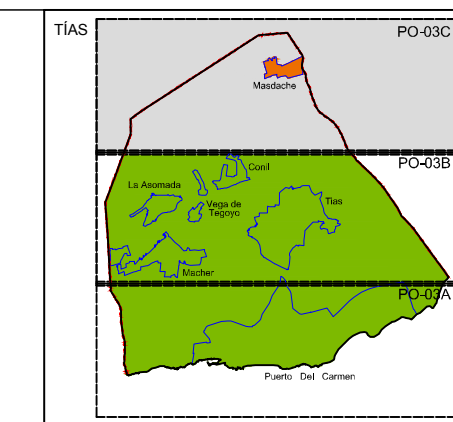
- | | | |
|----------------------------|------------------------------|--------------------------|
| E EDUCATIVO | SC SOCIAL | EL ESPACIO LIBRE |
| D DEPORTIVO | SP SERVICIOS PÚBLICOS | A AEROPUERTO |
| SC SOCIO - CULTURAL | T TERCIARIO-COMERCIAL | PUERTO DEL CARMEN |
| BS BIENESTAR SOCIAL | TR TRANSPORTE | RED VIARIA |
| S SANITARIO | IN INFRAESTRUCTURAS | |

INFRAESTRUCTURAS BÁSICAS :

- CT** CENTRAL TRANSFORMADORA DE MÁCHER
- EDAR** E.D.A.R. PUERTO DEL CARMEN

DELIMITACIONES :

- LIMITE DEL ÁREA DE REHABILITACIÓN INTEGRAL
- LIMITE TERMINO MUNICIPAL
- COSTAS**
- SERVIDUMBRE DE PROTECCIÓN
- SERVIDUMBRE DE TRÁNSITO
- DESLINDE DOMINIO PÚBLICO TERRESTRE



INSTRUMENTO DE ORDENACIÓN
REVISIÓN DEL P.G.O. DE TÍAS.
ADAPTACIÓN A LAS DIRECTRICES DE ORDENACIÓN GENERAL Y DEL TURISMO.
FASE: APROBACIÓN INICIAL

PLANO
ORDENACIÓN URBANÍSTICA
**ESTRUCTURA TERRITORIAL DEL MODELO DE ORDENACIÓN
Y USOS GLOBALES DEL SUELO**

REDACTOR:
EQUIPO TÉCNICO DE
GESPLAN S.A.U.

FECHA:
JULIO 2014
ESCALA:
1:10.000
Nº PLANO:
PO-03C
AYTO. DE TÍAS
GOBIERNO DE CANARIAS

